

проектируемая остановка общественного транспорта

проектируемая остановка общественного транспорта

ул. Косыгина, 87

ПК-79

граница проектирования

проектируемая остановка общественного транспорта

ул. Косыгина

граница проектирования



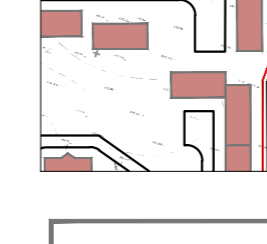





существующая остановка общественного транспорта



Примечания:

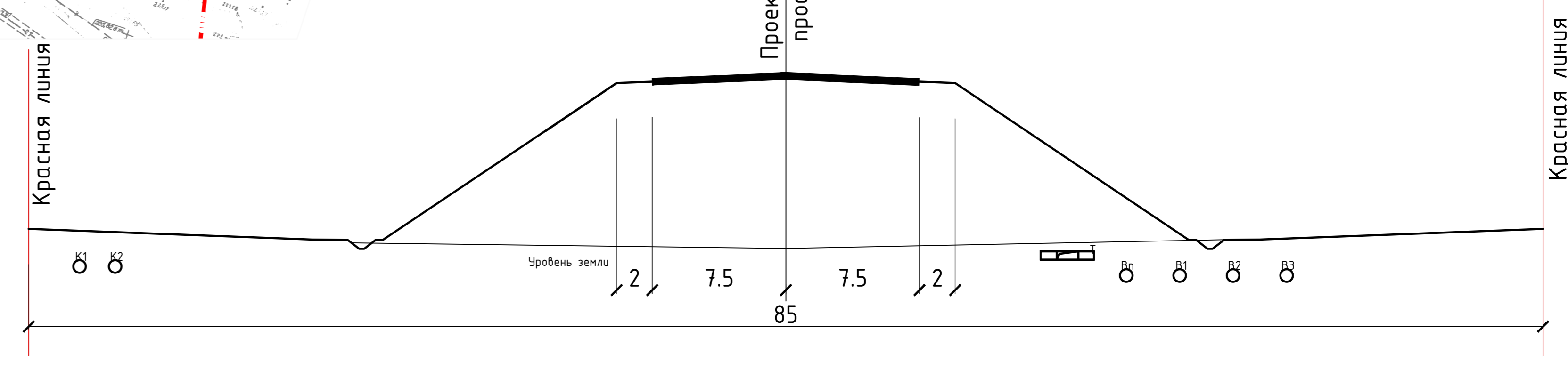
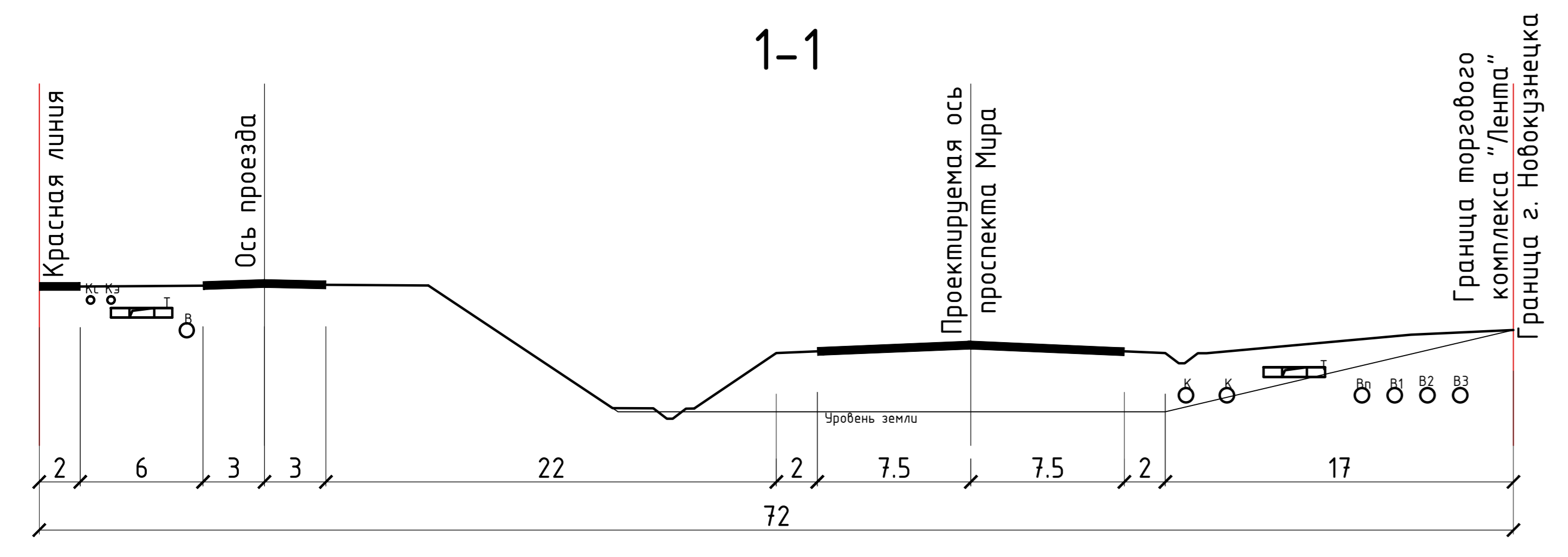
- Согласно Местных нормативов градостроительного проектирования, утвержденных решением №11/159 от 19.10.2011 Новокузнецкого городского совета народных депутатов, таблица 39, проспект Мира относится к Магистральной улице общегородского значения, с расчетной скоростью движения 80 км/ч, шириной в красных линиях - 35-70 м, числом полос - 4, шириной проезжей части - 15 метров.
- Проект планировки проспекта Мира выполнен согласно СНиП 2.05.02-85 "Автомобильные дороги", СП 4.2.13330.2011 "Градостроительство. Планировка и застройка городских и сельских поселений".

Условные обозначения:

-  - Проектируемая автодорога.
-  - Существующая многоэтажная застройка.
-  - Проектируемая многоэтажная застройка микрорайона №5.
-  - 467 - Соседние земельные участки, состоящие на кадастровом учете.
-  - Проектируемый земельный участок торгового комплекса "Лента".
-  - Дополнительная граница земельного участка ТК "Лента" (вторая очередь).
-  - Красная линия.
-  - Граница города Новокузнецка.

2-2

1-1



№	Имя	Дата	32/1-ПП
Исполн.	Иванов	Иванов	Иванов
Провер.	Иванов	Иванов	Иванов
Гл. инж.	Иванов	Иванов	Иванов
Нач. отд.	Иванов	Иванов	Иванов
Н. контр.	Иванов	Иванов	Иванов
Инж.	Иванов	Иванов	Иванов

Кемеровская область, г. Новокузнецк, Новокузнецкий район, микрорайон 5,6,7

Корректировка проекта планировки микрорайона №5,7 Новокузнецкого района г. Новокузнецка Кемеровской области

Схема улочно-дорожной сети

ООО "Проект - Сити" г. Кемерово