














УСЛОВНЫЕ ОБОЗНАЧЕНИЯ:

-  реконструируемые и проектируемые автодороги
-  проектируемый автодорожный подъезд к ТРЦ
-  граница отвода земель под ТРЦ
-  граница отвода земель под ТЦ "Доминго"
-  граница территории ОАО "ИНРУСИВЕСТ"
-  проектируемые ж.д. пути
-  газон
-  проектируемый подземный переход
-  проектируемый а.д. тоннель с подпорными стенками
-  "красная" линия
-  граница земельного участка

ПРИМЕЧАНИЯ:

1. План реконструкции транспортной развязки запроектирован на материалах топосъемки, предоставленной Комитетом градостроительства и земельных ресурсов администрации города Новокузнецка.
2. Система высот - Балтийская.
3. Размеры на чертеже даны в метрах.

СОГЛАСОВАНО:

Изм. №	Полный текст и дата	Взам. инв. №
43884	06.2013г.	

1510-А					
Реконструкция транспортной развязки на пересечении пр. Строителей с ул. Хлебозаводская и ул. Нogradская в городе Новокузнецке.					
Изм.	Колуч.	Лист	Листок	Полный текст	Дата
Разработал	Петренко				06.13
Проверил	Великсон				06.13
Нач.отдела	Великсон				06.13
ГИП	Великсон				06.13
Н.контроль	Великсон				06.13
Проектные решения Вариант 4				Стадия	Лист
План М 1:2000.				ПП	7
				ОАО "ПИ"Сибирский ПРОМТРАНСПРОЕКТ™ г.Новокузнецк	